









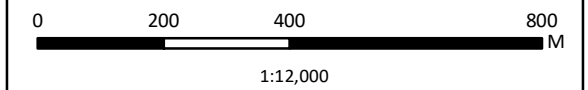


Projet récréotouristique de Wentworth
 FIG 3. Cadre réglementaire
Regulatory Framework

Légende | Legend

-  Aire de projet *Project area*
-  Secteur montagneux *Mountainous sector*
-  Zonage *Zoning*
- Unité paysagère** *Landscape Unit*
 -  Paysage de lacs *Lake Landscape*
 -  Paysage forestier *Forest Landscape*
- Affectation** *Land Use*
 -  Rurale
 -  Cours d'eau *Watercourse*
 -  Lac / Milieu humide *Lake / Wetland*
 -  Route *Road*
 -  Limite municipale *Municipal boundary*



Projection : Mercator transverse modifiée (MTM), Zone 8
 Datum Nord-Américain 1983 (NAD 83)
 Ce produit contient de l'information géographique de base provenant du gouvernement du Québec.
 © Gouvernement du Québec, tous droits réservés
 Date: 2019-05-15

Hors de l'usage auquel il est destiné,
 ce document n'a aucune valeur légale.

